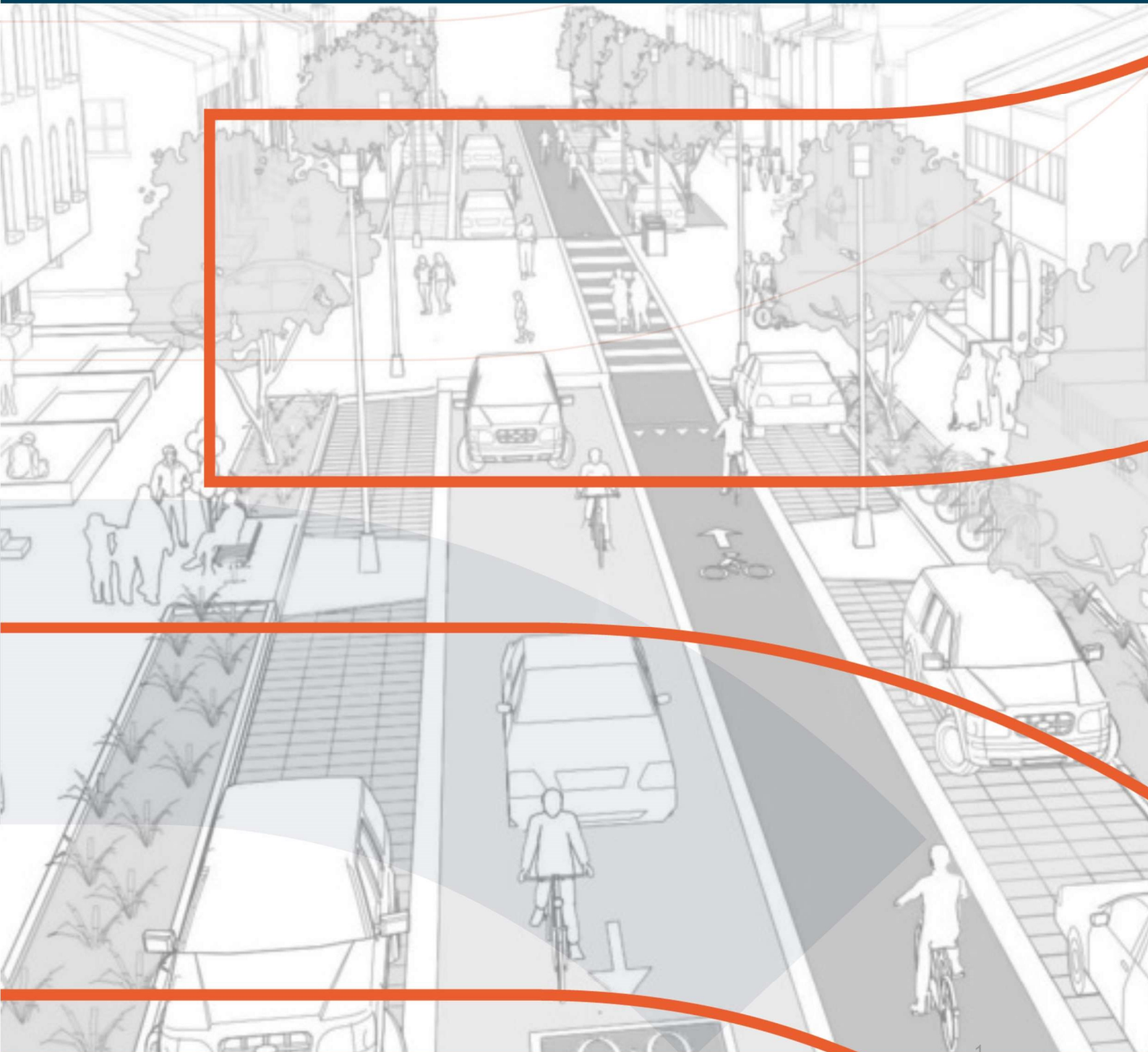


# PESQUISA DE ORIGEM E DESTINO



**INDICE**

1. PESQUISA DE ORIGEM E DESTINO .....	4
1.1 Características da mobilidade urbana no Município de Cambará – Pesquisa de Origem e destino .....	4
2. IDENTIFICAÇÃO DOS DESLOCAMENTOS .....	10

**LISTA DE FIGURAS**

Figura 1 – Resultados da pesquisa OD – Área Central.....	5
Figura 2 – Destino dos Deslocamentos.....	10

## 1. PESQUISA DE ORIGEM E DESTINO

A Pesquisa de Origem e Destino é uma ferramenta necessária a fim de se conhecer as características de deslocamento dentro de um Município. É através dela que podemos destacar os modais mais utilizados pela população, assim como, identificar aqueles que necessitam de maiores investimentos de forma a se tornarem mais atrativos

Para que esta pesquisa fosse realizada, englobou-se a área central do Município de Cambará, contemplando as principais rotas e outros polos geradores, de modo a apresentar características precisas dos deslocamentos do Município.

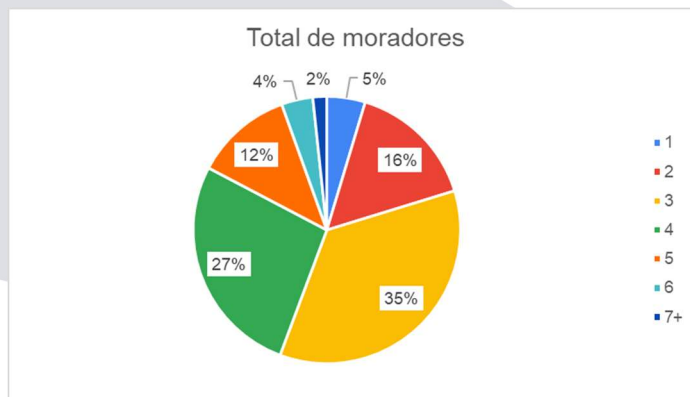
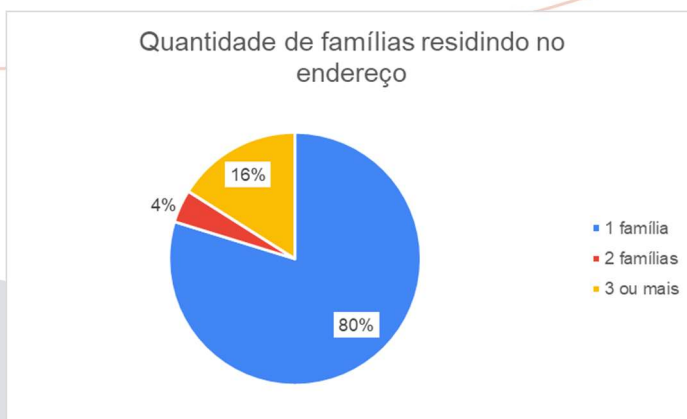
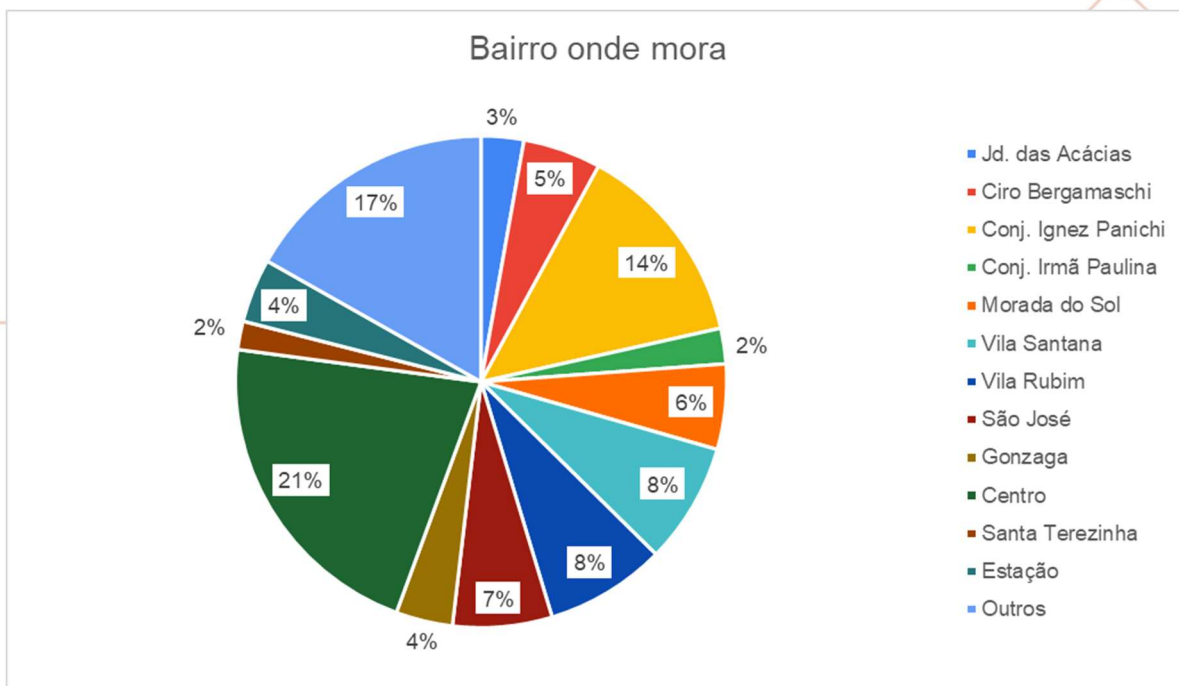
No total, foram contempladas 524 diferentes respostas, neste relatório será apresentado dados obtidos através das pesquisas, o que resultou na identificação do tipo de modal mais utilizado pela população do Município de Rio Brilhante, além de dados relevantes, o que colabora consideravelmente na concepção de rotas de transporte público eficazes, devido ao fato da identificação da real necessidade da população abrangendo a área central do Município, área essa com maior número de geração e atração de viagens.

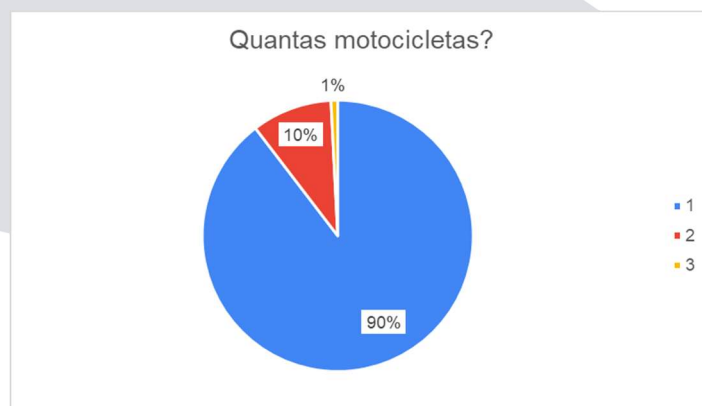
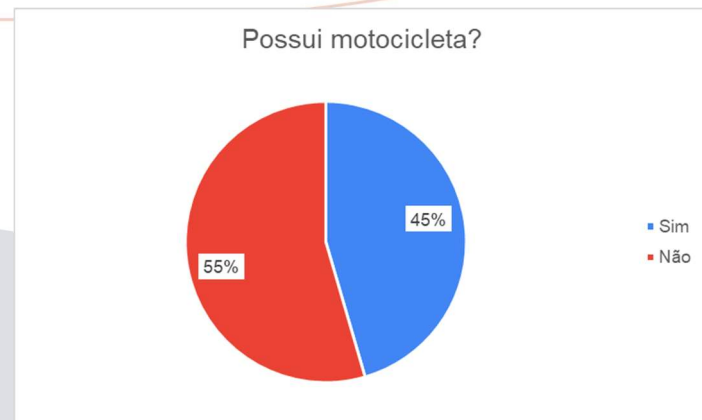
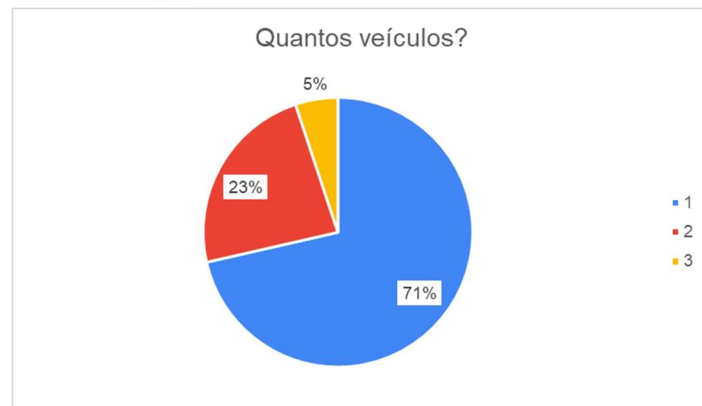
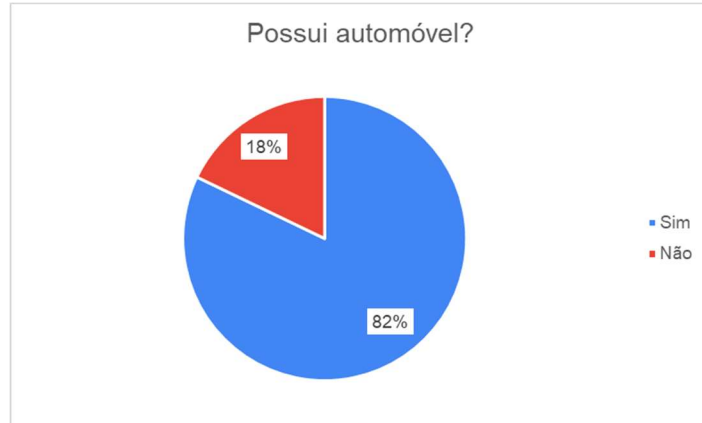
Para o entendimento do perfil dos moradores do Município e, posteriormente obtenção das características da mobilidade atual, algumas informações foram consideradas, sendo os resultados dispostos através de gráficos que serão apresentados no item a seguir.

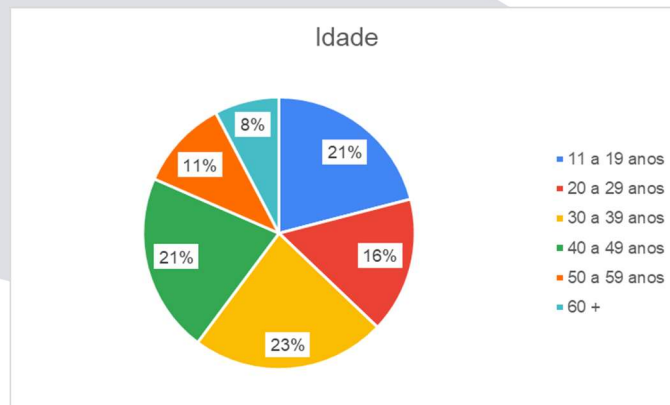
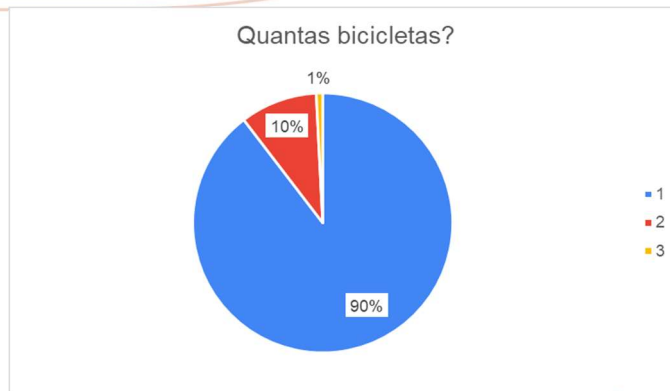
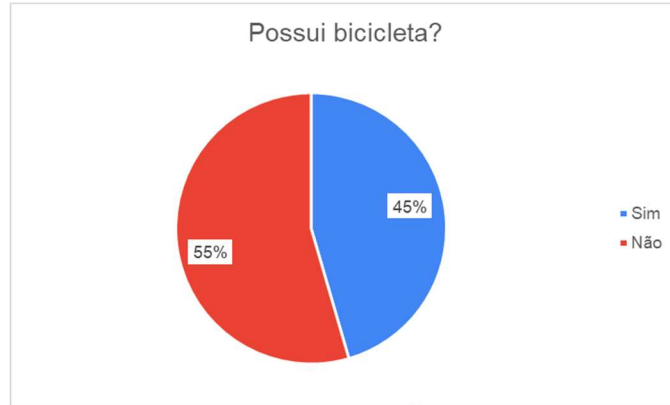
### 1.1 Características da mobilidade urbana no Município de Cambará – Pesquisa de Origem e destino

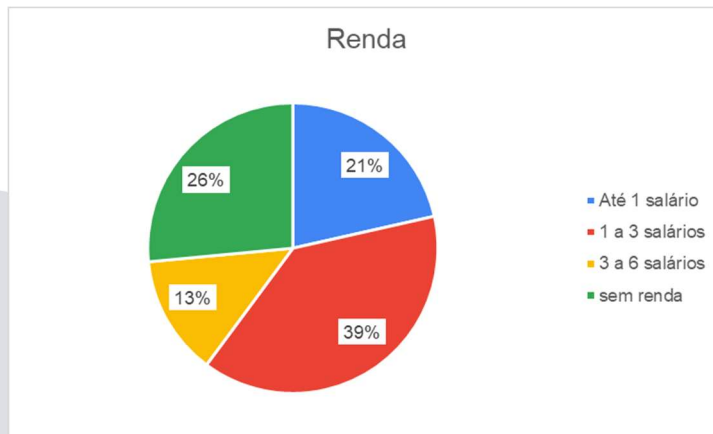
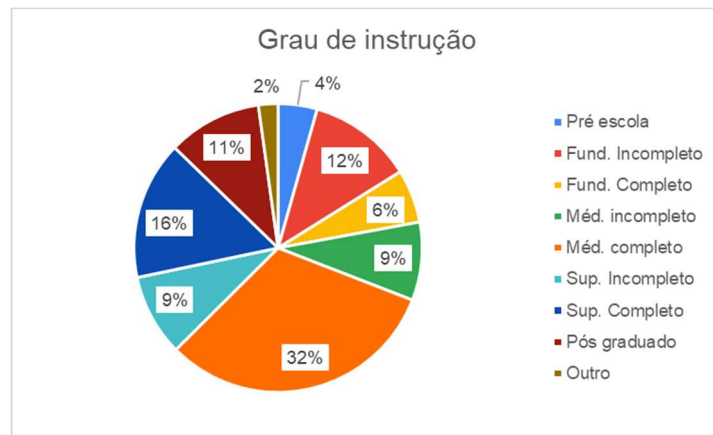
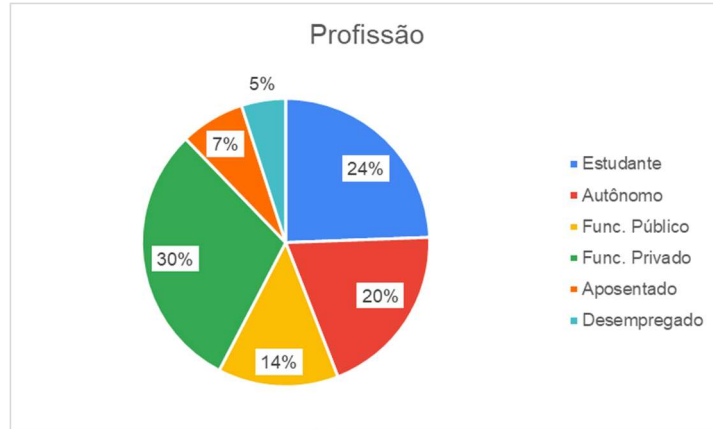
Para que haja um melhor entendimento dos deslocamentos no Município de forma geral, serão apresentados gráficos que nos permite entender de forma clara o tipo de modal e o destino realizado pelos moradores do Município.

Figura 1 – Resultados da pesquisa OD – Área Central

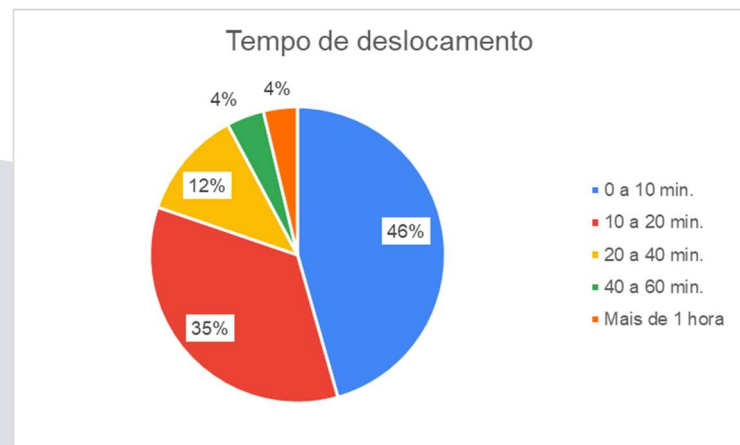
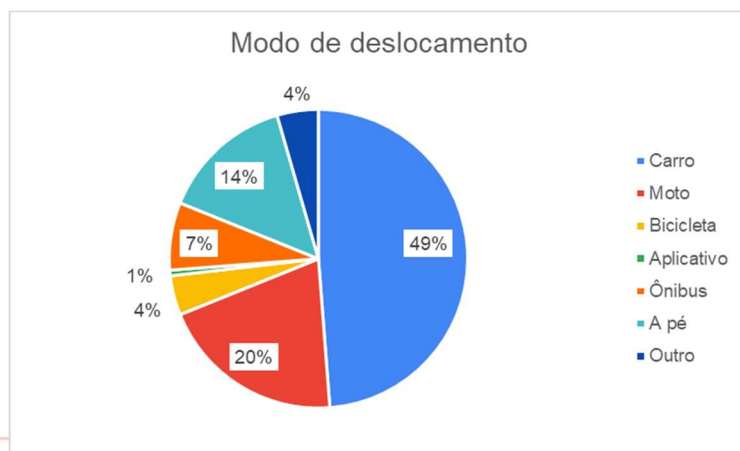
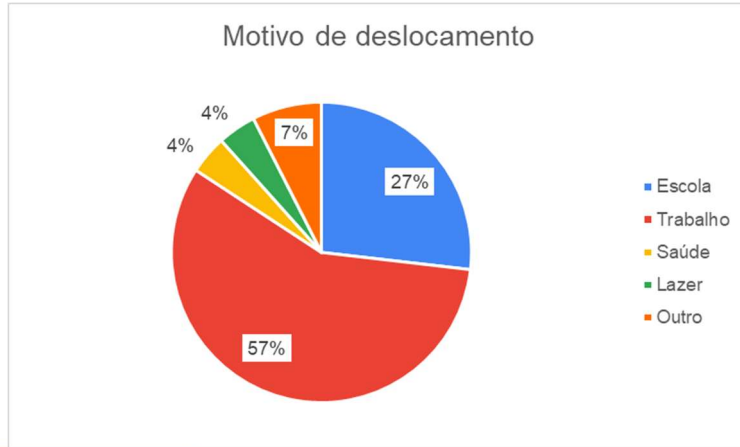










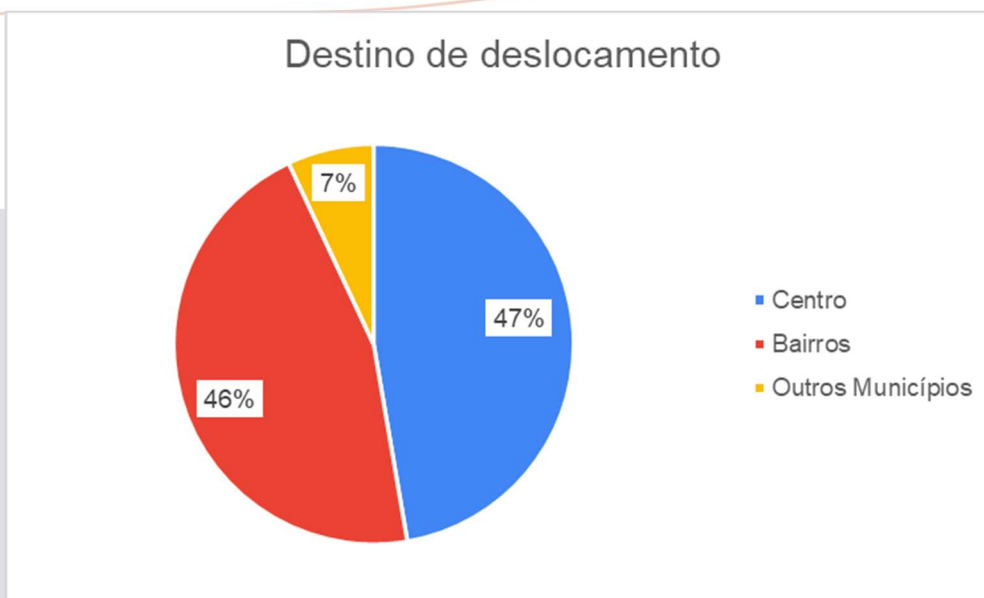


## 2. IDENTIFICAÇÃO DOS DESLOCAMENTOS


Além dos gráficos com as características e modo de deslocamento dos moradores do Município de Cambará, a pesquisa nos permite identificar as viagens realizadas, ou seja, se faz possível o entendimento e a identificação das principais zonas de atração e geração de viagens dentro do Município.

A pesquisa foi realizada na região central do Município e por meio de um link disponibilizado pra responder de forma online, o destino de deslocamento dos moradores que responderam à pesquisa se divide entre centro e bairros, sendo assim, possível o entendimento de forma clara e precisa da real necessidade de deslocamento de cada zona de tráfego e, por fim, a concepção de rotas de transporte público, sendo apresentada rotas onde realmente se faz necessário e que a demanda é significativa.

**Figura 2 – Destino dos Deslocamentos**



Como descrito no **tópico 1.1**, no modo de deslocamento utilizado, observou-se que a maioria dos deslocamentos é realizado de carro e moto, 49% e 20% respectivamente, e 14% feitos a pé.



---

*Eng<sup>a</sup> Barbara Andrea Marchesini*

*Responsável Técnica  
CREA/PR 72043/D*