











- | | |
|---|--|
|  Perímetro de Urbanização Específica do Rio Paranapanema |  Rodovias |
|  Cambará |  Estradas Principais |
|  Rio Paranapanema |  Estradas Secundárias |
|  APP |  Estradas Vicinais |
| |  Vias Coletoras 2 |
| |  Vias Locais 2 |

Sistema de Projeção Transversa de Mercator UTM
 Datum Horizontal: Sirgas 2000
 Datum Vertical: Imbituba SC
 Fuso UTM: 22S
 Base de dados: Esri, DigitalGlobe, GeoEye, Earthstar
 Geographics, CNES/Airbus DS, USDA, USGS, AeroGRID,
 ING, 2019; ITCG, IBGE, TODODATA, 2019.

Plano Diretor Municipal de Cambará 

Anexo III - Sistema Viário - Urbanização Específica do Rio Paranapanema

Responsável técnico: Marina Machado de Rezende
 CAU A143322-9

Equipe técnica: Beatriz Leiko Hashimoto
 CAU A112426-9